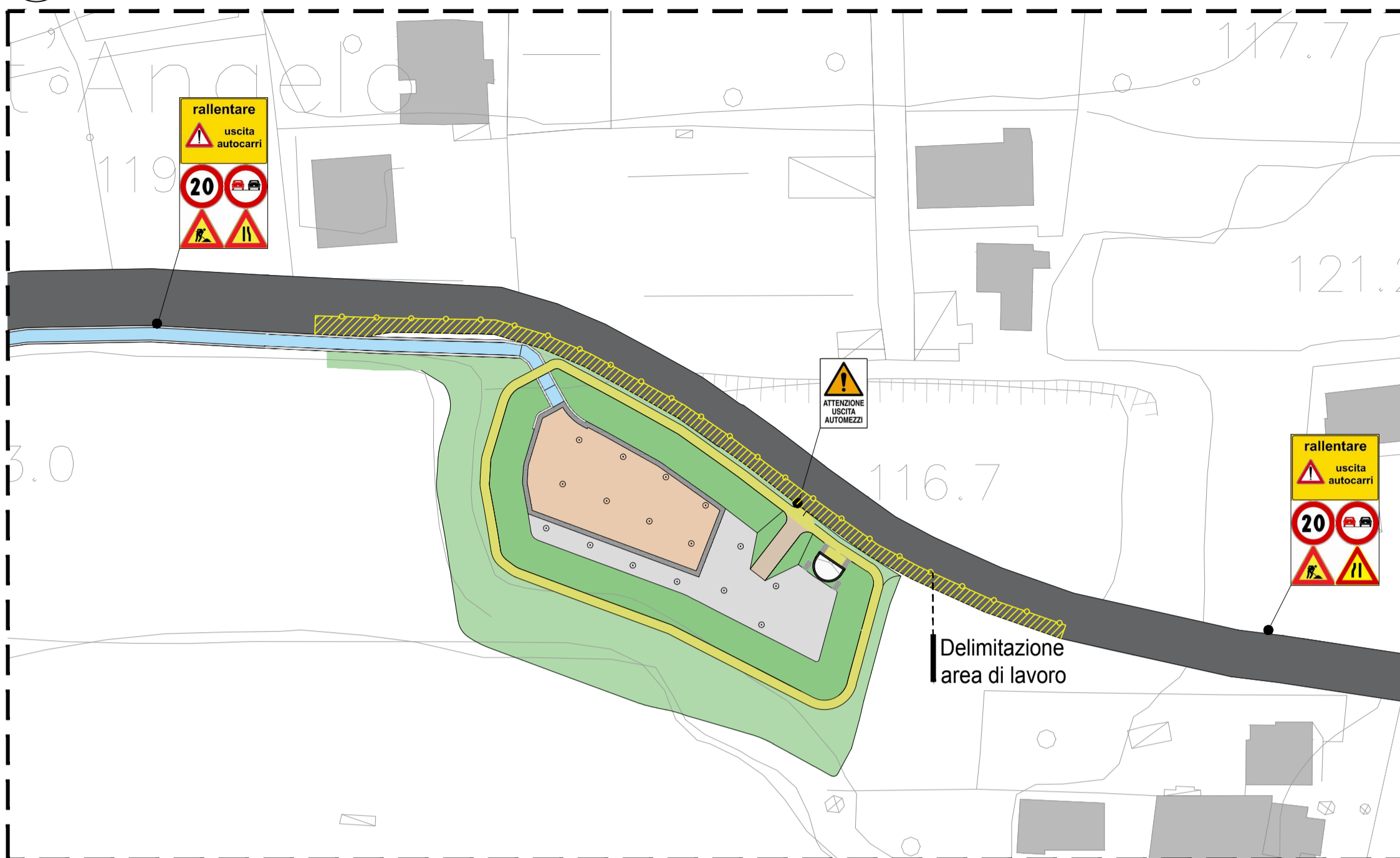


1 Segnaletica da apporre durante le lavorazioni in vasca

Scala 1:1000



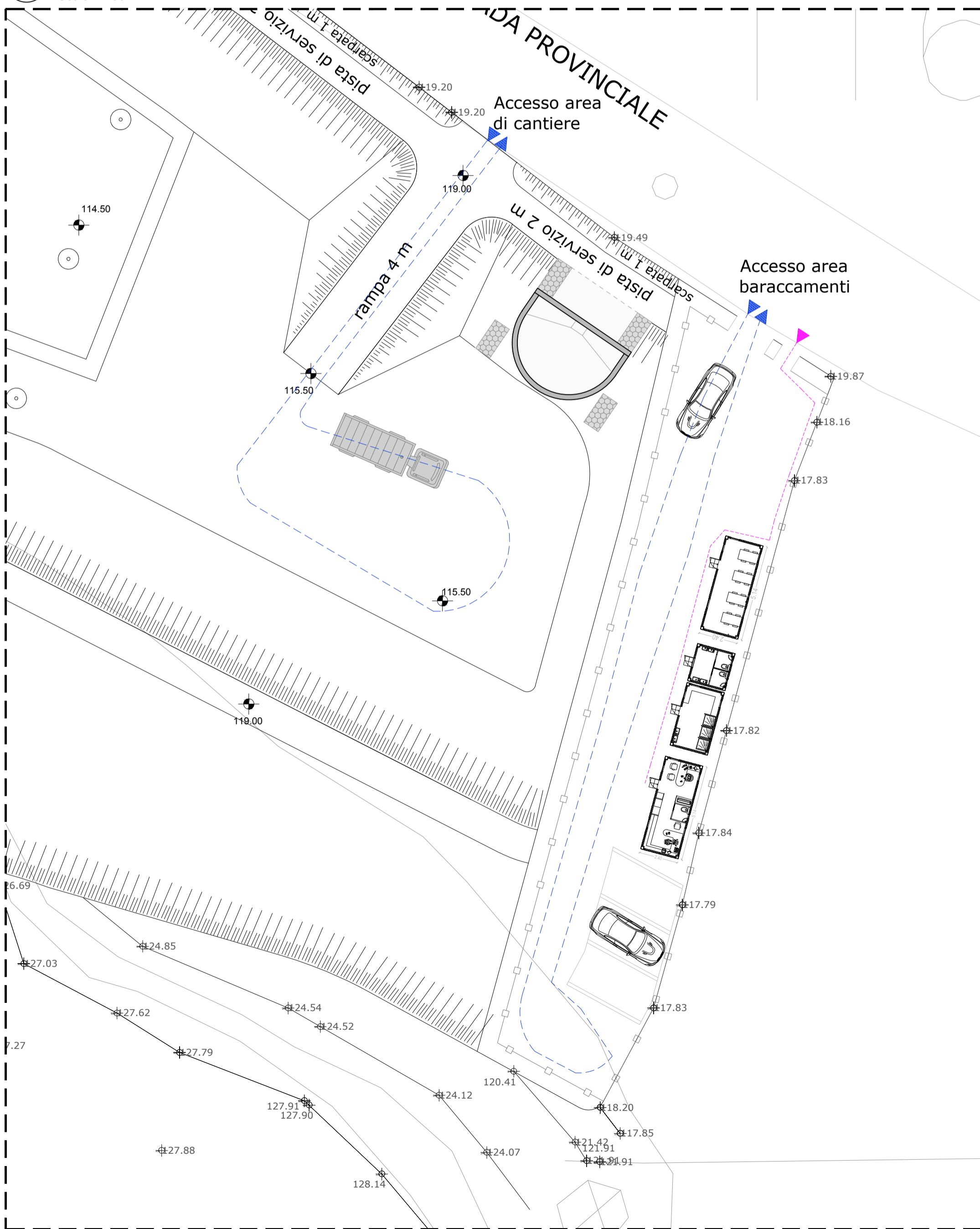
2 Segnaletica da apporre durante le lavorazioni sul canale immissario

Scala 1:1000



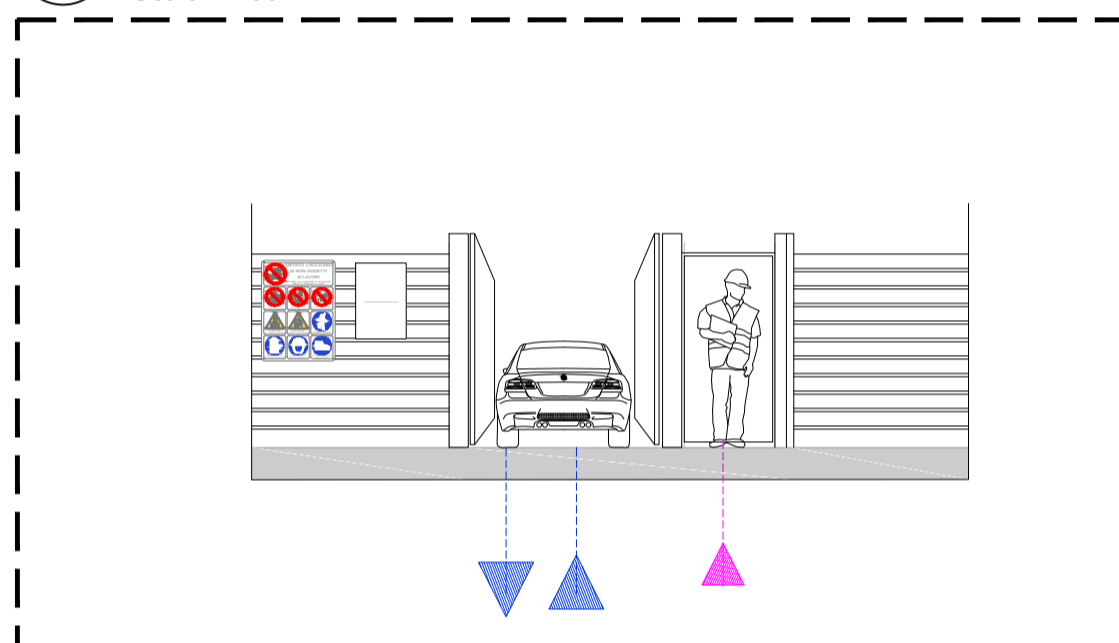
3 Planimetria area di cantiere

Scala 1:200



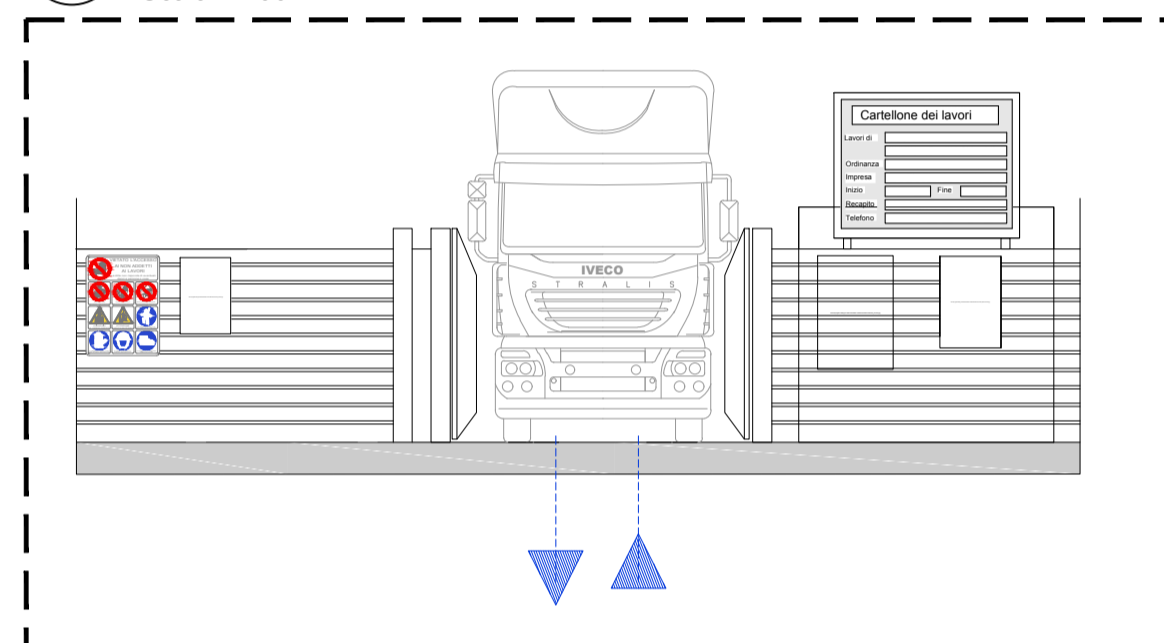
4 Ingresso area baraccamenti

Scala 1:100



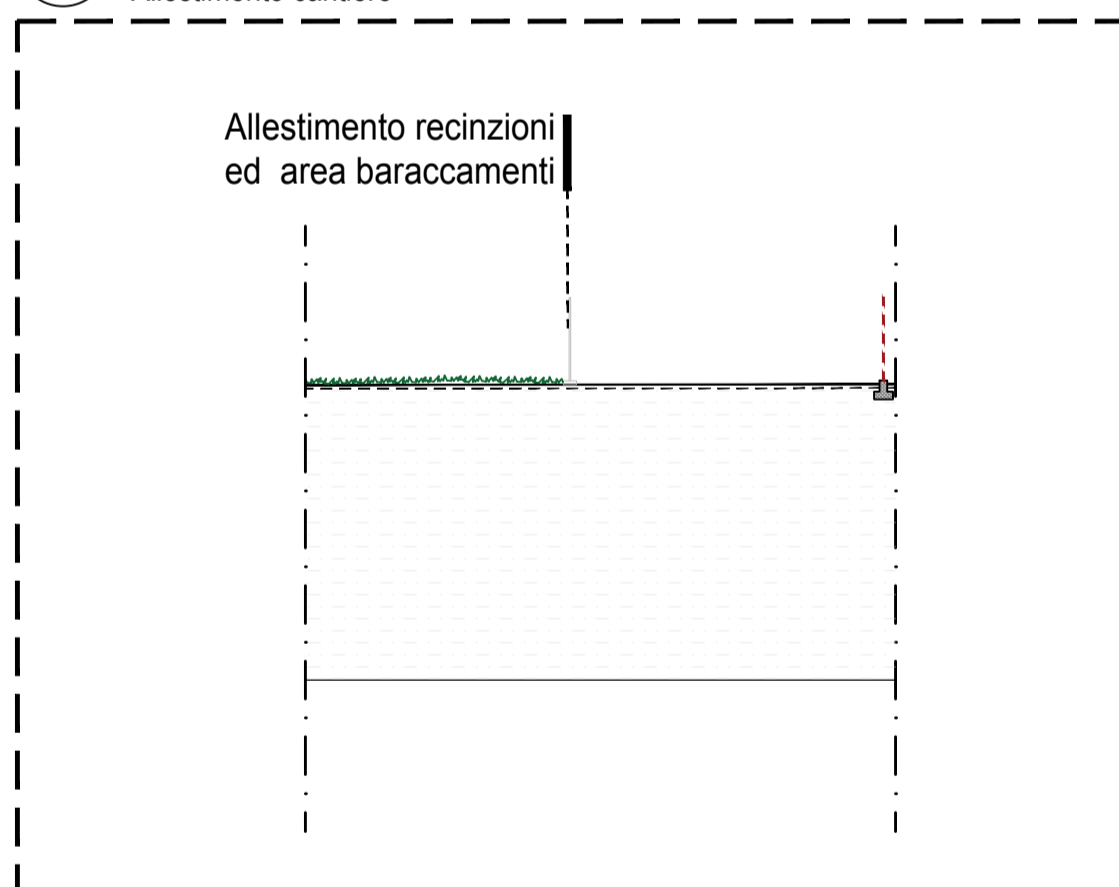
5 Ingresso area di cantiere

Scala 1:100



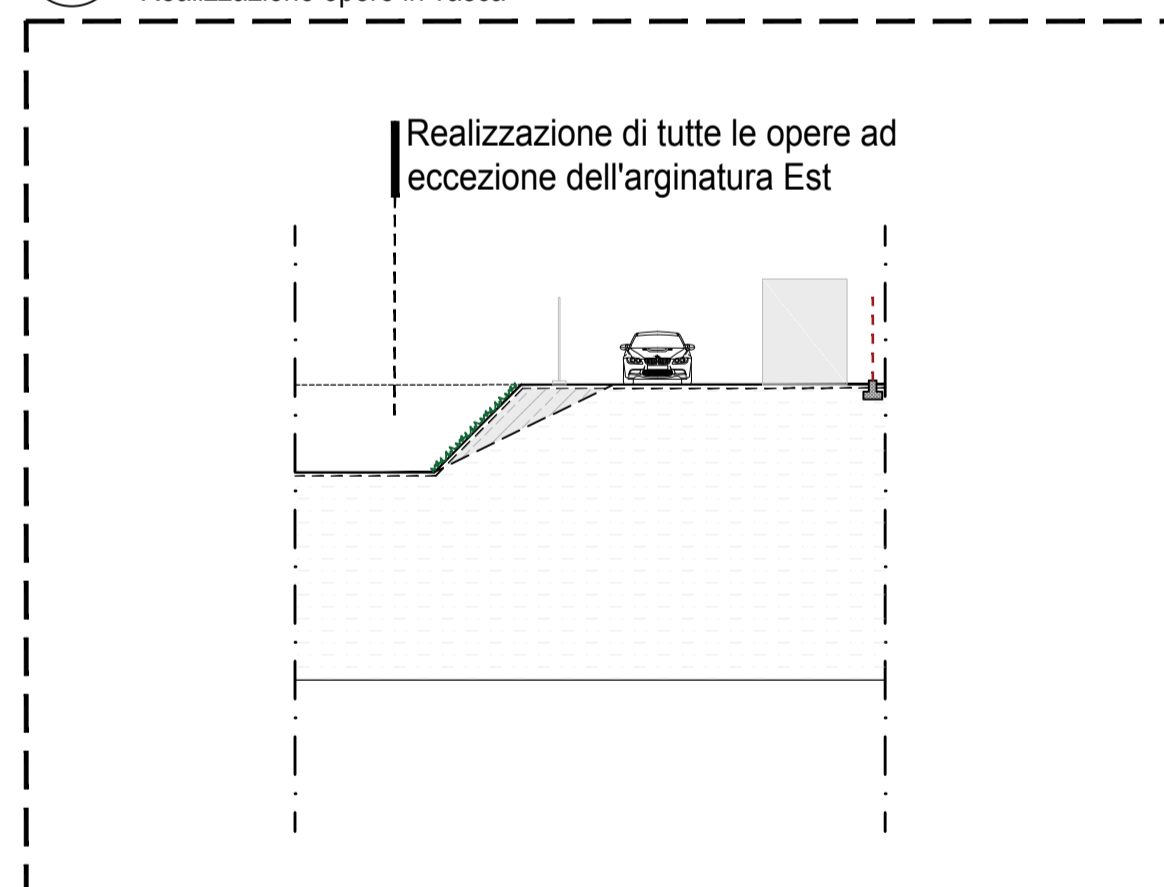
6 Fase 1

Allestimento cantiere



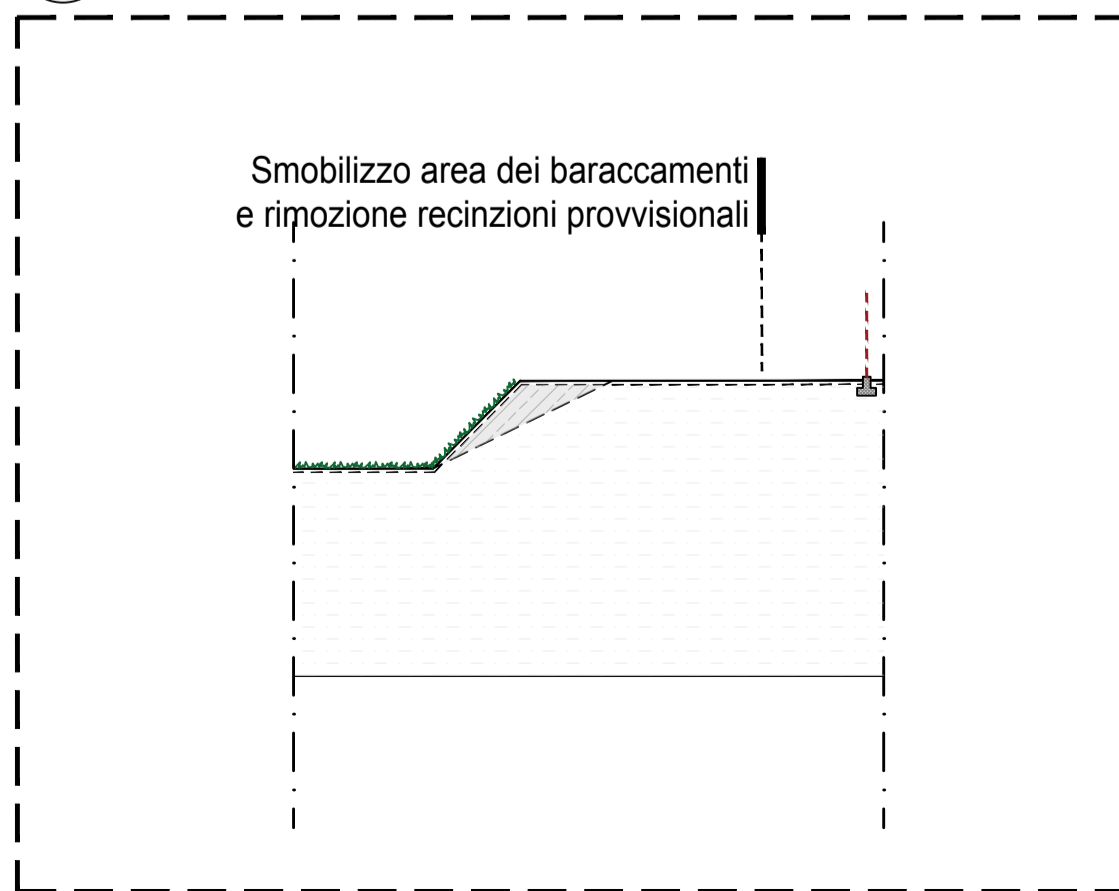
7 Fase 2

Realizzazione opere in vasca



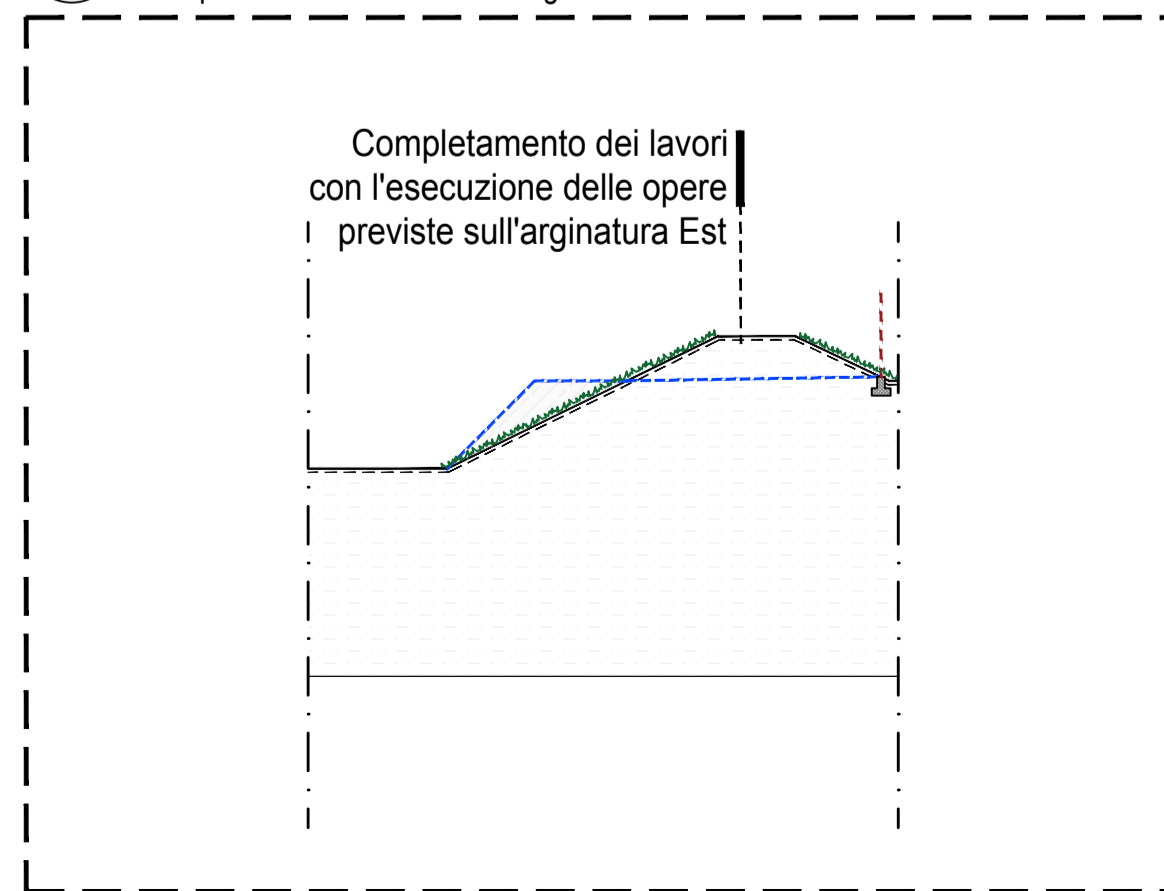
8 Fase 3

Smobilizzo cantiere



9 Fase 4

Completamento sistemazione argine Est



COMUNE DI MERCATO SAN SEVERINO
PROVINCIA DI SALERNO

RIPRISTINO FUNZIONALE DELLA VASCA DI ASSORBIMENTO
PEDEMONTANA COSCIA E DEL RELATIVO IMMISSARIO
IN COMUNE DI MERCATO SAN SEVERINO (SA)
CIG: 87387271A7 CUP: J13H19000750001

STAZIONE APPALTANTE
Comune di Mercato San Severino (SA)

RUP: geom. Antonio De Filippo

PROGETTO ESECUTIVO

IMPRESA APPALTATRICE: Consorzio Stabile ENERGOS

IMPRESA ESECUTRICE: MABI Immobiliare srl

PROGETTISTA: SVR - ing. Francesco Vitale, ing. Marco Russo

F_AMM_06 - Planimetria di organizzazione del cantiere

REVISIONE	DATA	DESCRIZIONE
00	MAR.2023	EMISSIONE

SCALA	DATA	CODICE GENERALE ELABORATO
Varie	MAR.2023	2206 ESE F - AMM 06 00

Copyright © - Tutti i diritti sono riservati. La riproduzione anche parziale è vietata. La scala di disegno è puramente indicativa. Non effettuare misure su questo disegno, fare riferimento alla quote scritte. TUTTE LE MISURE VANNO VERIFICATE IN CANTIERE