









LEGENDA

-  VINCOLO IDROGEOLOGICO (R.D.L. 3267/23)
-  VINCOLO DI AREE BOSCHIVE (L. 431/85 art.1)
-  VINCOLO ARCHEOLOGICO (D.M. del 28.05.1980 L. 1089/39)
-  Delimitazione VINCOLO PAESAG.-AMBIENTALE (D.M. 08.11.1973)
-  Delimitazione PARCO REGIONALE DIECIMARE (L.R.n° 45/1980) - ampliamento nel territorio di Mercato San Severino con D.C.C. n° 42 del 28/09/1999
-  Delimitazione S.I.C. 8040013 Monti di Lauro (D.P.R. 554/99)
-  Parco arch.co Castello de Sanseverino (L.R. n°8 del 12.11.2004)
-  AREA DI INTERVENTO



Comune di MERCATO SAN SEVERINO
 Provincia di Salerno

SISTEMAZIONE IDRAULICA VALLONE DEL TRAINO

PROGETTO DEFINITIVO

Elaborati di progetto:

CARTA DEI VINCOLI	T 10
--------------------------	-------------

Febbraio 2021

SCALA 1_2000

Il Progettista
 Ing. Gianluca Fimiani

Il Sindaco
 Dott. Antonio Somma

Il RUP
 Geom. Raffaele Sica